

PROJEKT BUDOWLANY

Obiekt: **Linia kablowa oświetlenia drogowego**

Adres: **CZERSK**
ul. Gen. Maczka
działki nr: 384/22, 384/29, 384/157, 384/159, 384/201 i 384/206

Jednostka ewidencyjna: **220204_4, Czersk - M**
Obręb ewidencyjny: **0001, Czersk**

Inwestor: **Gmina Czersk**
ul. Kościuszki 27
89-650 Czersk

Branża: **Elektryczna**

Stadium: **Projekt budowlany**

Kategoria obiektu: **XXVI**

Autor opracowania: Projektant:
Edmund Hapka
upr. bud. nr UAN-KZ-7210/210/89

Sprawdzający:
mgr inż. Adam Linda
upr. bud. Nr 70/Gd/2002

PROJEKTANT
w specjalności: instalacyjnej i elektrycznej
w zakresie sieci i instalacji elektrycznych
Edmund Hapka
UAN-KZ-7210/380/89 i 7210/89
mgr inż. Adam Linda
Uprawnienia budowlane do projektowania
i kierowania robotami budowlanymi bez ograniczeń
w specjalności instalacyjnej w zakresie
sieci i instalacji urządzeń elektrycznych
oraz elektroenergetycznych
Upr. bud. nr 70/Gd/2002

Chojnice, dnia 11.10.2019r

2.ZAWARTOŚĆ PROJEKTU

	strona
1. Strona tytułowa	1
2. Zawartość projektu	2
3. Dokumenty formalno – prawne i uzgodnienia	3
3.1.Pismo o warunki przyłączenia	4
3.2.Warunki przyłączenia z Gminy Czersk	5
3.3.Decyzja o ustaleniu lokalizacji inwestycji celu publicznego	6
3.4.Odpis z protokołu z Narady Koordynacyjnej	11
3.5.Wykaz uzgodnień branżowych	14
3.6.Uzgodnienia branżowe	15
3.7.Wykaz właścicieli działek	25
3.8.Uproszczony wypis z rejestru gruntów	26
4. Opis do projektu zagospodarowania	35
5. Informacja o obszarze oddziaływania obiektu	37
6. Opis techniczny	38
7. Obliczenia techniczne	41
8. Informacja dotycząca Planu BiOZ	44
9. Rysunki:	
1.Projekt zagospodarowania	47
2.Schemat ideowy oświetlenia	48
10. Zestawienie montażowe	49
11. Oświadczenia projektantów	50
12. Uprawnienia zawodowe	51
13. Zaświadczenia z PIIB	53
14. Mapa dla celów projektowych	55

3. DOKUMENTY FORMALNO – PRAWNE I UZGODNIENIA

- 3.1. Pismo o warunki przyłączenia
- 3.2. Warunki przyłączenia z Gminy Czersk
- 3.3. Decyzja o ustaleniu lokalizacji inwestycji celu publicznego
- 3.4. Odpis protokołu z Narady Koordynacyjnej
- 3.5. Wykaz uzgodnień branżowych
- 3.6. Uzgodnienia branżowe
- 3.7. Wykaz właścicieli działek
- 3.8. Uproszczone wypisy z rejestru gruntów

4
USŁUGI PROJEKTOWE I NADZORY
BRANŻY ELEKTRYCZNEJ
EDMUND HAPKA
ul. Wiśniowa 2 89-600 CHOJNICE
tel 052 3977777 NIP 555-102-55-53

Chojnice, dnia 25.02.2019r.

**URZĄD MIASTA
CZERSK
ul. Kościuszki 27
89-650 Czersk**
=====

Uprzejmie proszę o podanie warunków technicznych
przyłączenia projektowanego oświetlenia drogowego ulicy Gen. Maczka w
Czersku.

Z poważaniem

PROJEKTANT
w specjalności instalacyjno-inżynierskiej
w zakresie sieci i instalacji elektrycznej
Edmund Hapka
UAN-KZ-7210/380/87 i 210/80

5

GMINA CZERSK

Ul. Kościuszki 27
89-650 Czersk
NIP: 555-19-08-979

Czersk, dnia 27.02.2019r.

**Usługi Projektowe i Nadzory
Branży Elektrycznej
Edmund Hapka
ul. Wiśniowa 2
89-600 Chojnice**

=====

W odpowiedzi na pismo dotyczące przyłączenia projektowanego oświetlenia drogowego ulicy Gen. Maczka w Czersku informujemy, że powyższe należy przyłączyć do istniejącego już oświetlenia ul. Sikorskiego. Zastosować kabel YAKXS 4x35 mm², oświetlenie LED-owe.

Z up. BURMISTRZA

Przemysław Bloch
Zastępca Naczelnika



Czersk, 29.04.2019

WP.6733.17.2019

Decyzja Nr 17cp/2019
o ustaleniu lokalizacji inwestycji celu publicznego
(o znaczeniu lokalnym)

Na podstawie art. 1 ust. 2, art. 4 ust. 2 pkt 1, art. 50 ust. 1, 4, art. 51 ust. 1 pkt 2, ust. 3, art. 53 ust. 1, 3, 4 pkt 8, art. 54 Ustawy z dnia 27 marca 2003 r. o planowaniu i zagospodarowaniu przestrzennym (tj. Dz. U. z 2018 r. poz. 1945 ze zm.) oraz art. 104 Kodeksu Postępowania Administracyjnego (tj. Dz. U. z 2018 r. poz. 2096 ze zm.),

po rozpatrzeniu wniosku z dnia 27.02.2019 r.,
Pana Przemysława Blocha, działającego w imieniu Gminy Czersk
z siedzibą przy ul. Kościuszki 27, 89-650 Czersk

o ustalenie lokalizacji inwestycji celu publicznego polegającej na budowie linii kablowej oświetlenia drogowego, przewidzianej do realizacji na terenie działek o nr ewid. **384/159, 384/201, 384/31, 384/29, 384/22, 384/206, 384/33 oraz 384/157** położonych w miejscowości Czersk przy ul. Gen Maczka, gm. Czersk,

po uzgodnieniu z:

Regionalnym Dyrektorem Ochrony Środowiska - zgodnie z art. 53 ust. 4 pkt. 8 ustawy / ze względu na położenie na obszarach objętych ochroną na podstawie przepisów o ochronie przyrody/- pismo: RDOŚ-Gd-WZP.612.14.101.2019.IKO.MK.1. z dnia 11.04.2019 r. informujące, że organ nie zajmie stanowiska w terminie 21 dni,

ustalam
lokalizację inwestycji celu publicznego

polegającą na budowie linii kablowej oświetlenia drogowego, przewidzianej do realizacji na terenie działek o nr ewid. **384/159, 384/201, 384/31, 384/29, 384/22, 384/206, 384/33 oraz 384/157** położonych w miejscowości Czersk przy ul. Gen Maczka, gm. Czersk, określoną w załączniku graficznym stanowiącym integralną część niniejszej decyzji.

1. Rodzaj inwestycji: budowa obiektu infrastruktury technicznej – linii kablowej oświetlenia drogowego.
2. Warunki i szczegółowe zasady zagospodarowania terenu oraz jego zabudowy:
 - a) ustalenia dotyczące warunków i wymagań kształtowania ładu przestrzennego:
 - budowa linii kablowej oświetlenia drogowego,
 - parametry projektowanej inwestycji powinny być zgodne z projektem technicznym,
 - instalację wewnętrzną należy wykonać zgodnie z wymaganiami normy PN-IEC 60364 oraz Rozporządzenia Ministra Infrastruktury z dnia 12.04.2002r. w sprawie „warunków technicznych, jakim powinny odpowiadać budynki i ich usytuowanie” (Dz. U. 2015 poz. 1422 ze zm.),
 - instalowane urządzenia powinny spełniać wymagania norm oraz posiadać odpowiednie atesty,

- przy prowadzeniu prac budowlanych dopuszcza się wykorzystanie i przekształcanie elementów przyrodniczych wyłącznie w takim zakresie, w jakim jest to konieczne w związku z realizacją przedmiotowej inwestycji,
- jeżeli ochrona elementów przyrodniczych nie jest możliwa, należy podjąć działania mające na celu naprawienie wyrządzonych szkód, a w szczególności przez kompensację przyrodniczą,
- w przypadku odkrycia w trakcie realizacji inwestycji, przedmiotu, który posiada cechy zabytku lub wykopaliska archeologicznego osoby prowadzące roboty budowlane i ziemne są zobowiązane zabezpieczyć znaleziska, wstrzymać wszelkie roboty mogące je uszkodzić lub zniszczyć i niezwłocznie powiadomić Wojewódzkiego Konserwatora Zabytków,
- należy przestrzegać innych warunków wynikających z przepisów szczególnych,
- c) ustalenia dotyczące obsługi w zakresie infrastruktury technicznej i komunikacji:
 - włączenie projektowanego odcinka infrastruktury technicznej w istniejącą sieć na warunkach wydanych przez dysponenta sieci,
- d) wymagania dotyczące ochrony interesów osób trzecich:
 - chronić uzasadnione interesy dysponentów uzbrojenia terenu oraz działek sąsiednich.
- e) wymagania dotyczące ochrony gruntów rolnych i leśnych:

Teren przeznaczony pod inwestycję sklasyfikowano, jako grunty B, dr. Zgodnie z art. 61.1 pkt 4 ustawy o planowaniu i zagospodarowaniu przestrzennym z dnia 27.03.2003 r. (tj. Dz. U. z 2018 r. poz. 1945 ze zm.) spełnia on wymogi realizacji obiektów budowlanych.

3. Linie rozgraniczające teren inwestycji oraz oznaczenia graficzne przedstawiono na mapie stanowiącej załącznik do niniejszej decyzji.

UZASADNIENIE

W dniu 27.02.2019 r. Pan Przemysław Blocha, działający w imieniu Gminy Czersk z siedzibą przy ul. Kościuszki 27, 89-650 Czersk, wystąpił z wnioskiem do Burmistrza Czerska w sprawie ustalenia lokalizacji inwestycji celu publicznego polegającej na budowie linii kablowej oświetlenia drogowego, przewidzianej do realizacji na terenie działek o nr ewid. 384/159, 384/201, 384/31, 384/29, 384/22, 384/206, 384/33 oraz 384/157 położonych w miejscowości Czersk przy ul. Gen Maczka, gm. Czersk.

Zgodnie z art. 53 ust. 3 Ustawy z dnia 27 marca 2003 r. o planowaniu i zagospodarowaniu przestrzennym (tj. Dz. U. z 2018 r. poz. 1945 ze zm.), dokonano analizy warunków i zasad zagospodarowania terenu oraz jego zabudowy wynikających z przepisów odrębnych oraz stanu faktycznego i prawnego terenu, na którym przewiduje się realizację inwestycji.

Na podstawie art. 6 ustawy z 21 sierpnia 1997 r. o gospodarce nieruchomościami (Dz. U. z 2018 r., poz. 2204 ze zm.) powyższą inwestycję zalicza się do inwestycji celu publicznego.

W związku z tym, że dla terenu objętego inwestycją Gmina Czersk nie posiada aktualnego miejscowego planu zagospodarowania przestrzennego określenie sposobów zagospodarowania i warunków zabudowy następuje w drodze decyzji o ustaleniu lokalizacji inwestycji celu publicznego.

Projekt decyzji o lokalizacji inwestycji celu publicznego przygotował dnia 21.03.2019r. mgr Rafał Łucki, posiadający kwalifikacje do wykonywania zawodu urbanisty uzyskane na podstawie ustawy z 15 grudnia 2000 r. o samorządach zawodowych architektów oraz inżynierów budownictwa (Dz. U. z 2016 r. poz. 1725 ze zm.).

ZAŁĄCZNIK GRAFICZNY DO DECYZJI

WG. 6733.17.2019

z dnia... 19. 04. 2019

OZNACZENIA

linie rozgraniczające teren inwestycji

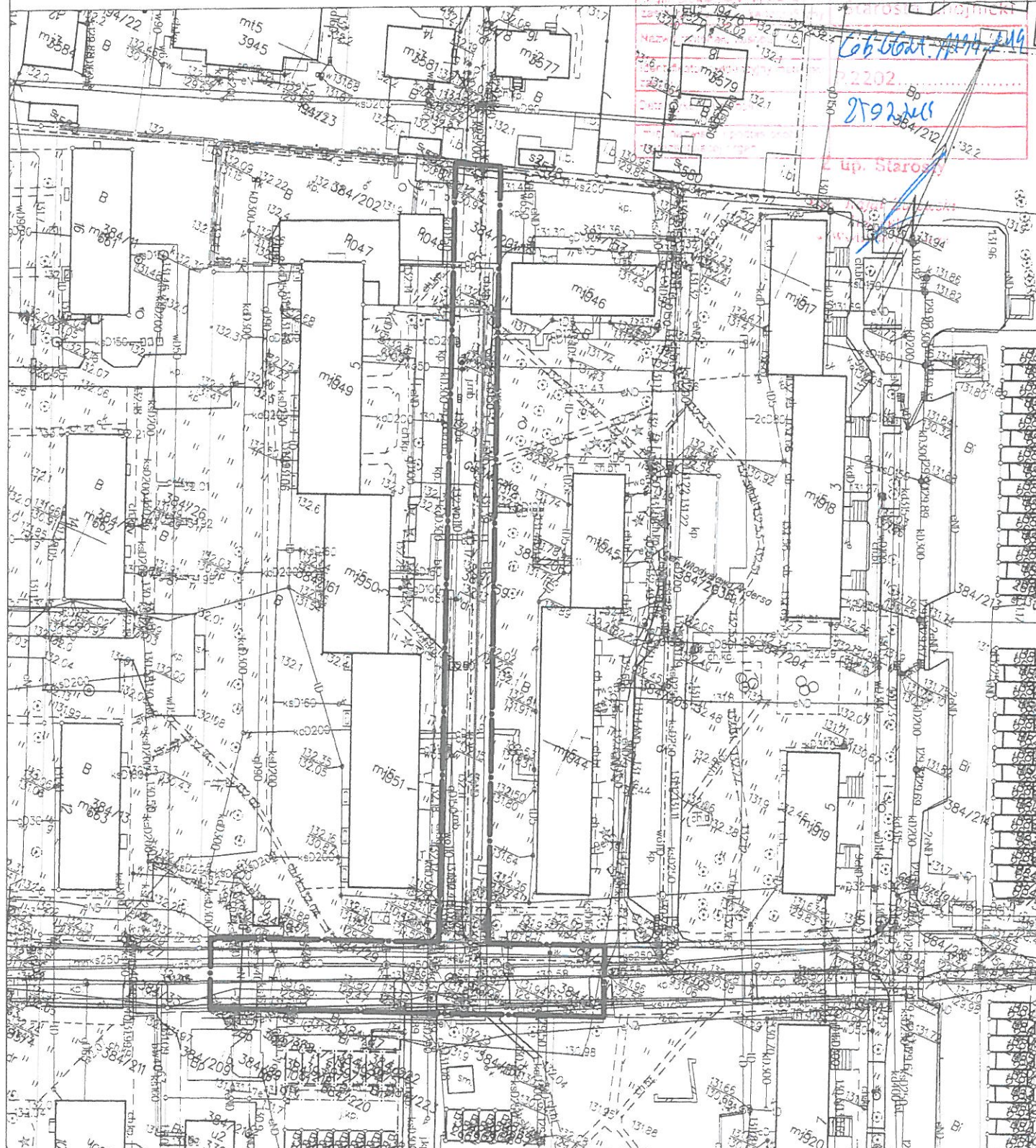
SKALA 1:1000

SKALA 1:1000

Układ odniesienia: PL-ETRF89, układ wsp. płaskich: PL-2000 strefa 6 (18°), układ wys.: PL-KRON86-NH

por. Czersk 0001: cz. 384/159

Podpisano dnia 20.04.2019 r. niniejszym kopii z trwałym nośnikiem
późniejszą wersję zasobu geodezyjnego i kartograficznego
zobowiązany jest do aktualizacji.



mgr Rafał Łucki
M. Łucki
19.04.2019

Projekt decyzji przygotował
mgr Rafał Łucki, posiadający kwalifikacje do wykonywania
zawodu urbanisty uzyskane na podstawie ustawy
z 15 grudnia 2000 r. o samorządach zawodowych
architektów oraz inżynierów budownictwa

Starostwo Powiatowe w Chojnicach
Wydział Geodezji
ul. Człuchowska 38, 89-600 Chojnice

Chojnice, dn. 03.10.2019 r.

Znak sprawy: GE.6630.314.2019

ODPIS
PROTOKOŁU Z NARADY KOORDYNACYJNEJ
z dnia 03.10.2019 r. w sprawie usytuowania projektowanej sieci uzbrojenia terenu

Na podstawie art. 28b, 28c, 28d i 28e ustawy z dnia 17 maja 1989 r. Prawo geodezyjne i kartograficzne (Dz. U. z 2017 r. poz. 2101 z późn. zm.)

Przedmiot narady:	Linia energetyczna oświetlenia drogowego w miejscowości Czersk na ulicy Gen. Maczka obejmująca działki nr: 384/22, 384/29, 384/157, 384/159, 384/201, 384/206.
Lokalizacja:	Czersk, dz.: 384/22, 384/29, 384/157, 384/159, 384/201, 384/206 ul. Gen. Maczka
Wnioskodawca:	USŁUGI PROJEKTOWE I NADZORY BRANŻY ELEKTRYCZNEJ EDMUND HAPKA ul. Wiśniowa 2, 89-600 Chojnice
Przewodniczący:	Andrzej Kaptur
Miejsce narady:	Chojnice
Sposób przeprowadzenia narady:	częściowo stacjonarny, częściowo elektroniczny
Data wpływu:	01.10.2019 r.

Lista uczestników narady koordynacyjnej wraz z uwagami

Lp.	Nazwa instytucji Sposób uczestnictwa	Stanowisko Uwagi	Imię i nazwisko uczestnika
1	ENEA Operator Sp. z o.o. Rejon Dystrybucji w Chojnicach	Zastosować się do uzgodnienia z dnia 29.08.2019r.	Tomasz Zieliński
2	Orange Polska S. A.	Nie stawiał się (nie wniósł uwag).	
3	Polska Spółka Gazownictwa sp. z o.o., Oddział Zakład Gazowniczy w Gdańsku, Gazownia w Chojnicach	Uzgodniono drogą elektroniczną – uwagi w załączniku.	Marek Oparka
4	Miejskie Wodociągi Sp. z o.o. w Chojnicach		Jakub Rach
5	Rindipol S.A. w Chojnicach	Nie stawiał się (nie wniósł uwag).	Wojciech Durejko
6	Miejski Zakład Energetyki Ciepłej w Chojnicach Sp. z o.o. Spółka komandytowa	Bez uwag.	Maciej Szyłman
7	PETRUS Sp. z o.o. w Chojnicach	Bez uwag.	Józef Słomiński
8	UM Chojnice Wydz. Gospodarki Komunalnej i Ochrony Środowiska	Bez uwag.	Tadeusz Rudnik
9	Zakład Usług Komunalnych Sp. z o.o. w Czersku	Nie stawiał się (nie wniósł uwag).	Paweł Kempinski

WYKAZ UZGODNIENÍ BRANŻOWYCH

Lp.	Nazwa jednostki uzgadniającej	Ugod. na str.
1	ENEA Operator Sp. z o.o. Rejon Dystrybucji Chojnice 89-600 Chojnice, ul. Sępoleńska 15	15-17
2	Urząd Miejski Czersk 89-650 Czersk ul. Kościuszki 27	18-21
3	Spółdzielnia Mieszkaniowa w Chojnicach 89-604 Chojnice, ul. Młodzieżowa 35	22
4	Wspólnota Mieszkaniowa ul. Gen. Andersa 5/23, 89-650 Czersk	23
5	Pomorska Spółka Gazownictwa Sp. z o.o. Punkt Dystrybucji Gazu Gazownia w Chojnicach Plac Piastowski 27, 89-600 Chojnice	24
6	Narada Koordynacyjna Starostwa	11-13

GMINA CZERSK

Ul. Kościuszki 27
89-650 Czersk
NIP: 555-19-08-979

Czersk, dnia 28.02.2019r.

**ENEA Oświetlenie Sp. z o.o.
Rejon Oświetlenia Bydgoszcz
ul. Kościuszki 53
85-079 BYDGOSZCZ**

=====

W związku z planowaną modernizacją ulicy Generała Maczka w Czersku zachodzi konieczność zdemontowania istniejącego oświetlenia drogowego (5szt latarni i 5 odcinków kabla o łącznej długości około 160m) będącego na Waszym majątku.

Prosimy o informacje gdzie mamy dostarczyć zdemontowane słupy i oprawy oświetleniowe

W załączeniu

- mapka z lokalizacją latarni i kabla
- 2 szt zdjęć

Z up. BURMISTRZA

Przemysław Bloch
Zastępca Naczelnika

USŁUGI PROJEKTOWE I NADZORY
BRANŻY ELEKTRYCZNEJ
EDMUND HAPKA
ul. Wiśniowa 2 89-600 CHOJNICE
tel. 052 3977777 NIP 555-102-55-53

Chojnice, dnia 02.09.2019r.

ENEA Oświetlenie sp. z o.o.
Rejon Oświetleniowy Bydgoszcz
ul. Kościuszki 53
85-079 Bydgoszcz

=====

WZKŁAD DO
ENEA Oświetlenie sp. z o.o.
Rejon Oświetleniowy Bydgoszcz

dnia 03. 09. 2019

L.dz.

skier. do

Dotyczy : **uzgodnienia projektu zagospodarowania terenu w Czersku**
ul. Gen. Maczka

Zwracam się z prośbą o uzgodnienie załączonego projektu zagospodarowania terenu na przebudowę linii kablowej oświetlenia drogowego ul. Gen. Maczka (działki : 384/22, 384/29, 384/157, 384./159, 384/201 i 384/206). Inwestorem jest Gmina Czersk.

Zał. PZT

Z poważaniem

PROJEKTANT
w specjalności instalacyjno-inżynierskiej
w zakresie sieci i instalacji elektrycznej
Edmund Hapka
UAN-KZ-7210/380/87 i 210/89

W nawiązaniu do uzgodnienia ENEA Operator Sp. z o.o. (patrz str. 15) odnośnie uzgodnienia demontażu z ENEA Oświetlenie informuję że, w dniu 03.09. br byłem osobiście w Spółce w Bydgoszczy, omówiłem temat demontażu i pozostawiłem w/w pismo w tej sprawie. Przypominałem o braku odpowiedzi na pismo Gminy Czersk z dnia 28.02.2019r. (patrz str. 16). Do dnia dzisiejszego nie ma odpowiedzi na żadne z pism. Zalecenia wynikłe z mojej osobistej wizyty i rozmowy z przedstawicielem ENEA Oświetlenie zawarłem w niniejszym projekcie.

11.10.2019

PROJEKTANT
w specjalności instalacyjno-inżynierskiej
w zakresie sieci i instalacji elektrycznej
Edmund Hapka
UAN-KZ-7210/380/87 i 210/89



Czersk, 01.10.2019

WI.7230.1.207.2019

Decyzja

Na podstawie art. 39 ust. 3 i 3a oraz art. 40 ust. 1, ust. 2, ust. 3, i ust. 4 ustawy z dnia 21 marca 1985 r. o drogach publicznych (t. j. - Dz. U. z 2018 poz. 2068 ze zm.) oraz art. 104 ustawy z dnia 14 czerwca 1960 r. Kodeks postępowania administracyjnego (t. j. - Dz. U. z 2018 r. poz. 2096 ze zm.).

Po rozpatrzeniu wniosku z dnia 25.09.2019 r. przez firmę: Usługi Projektowe i Nadzory Branży Elektrycznej Edmund Hapka, 89-600 Chojnice, ul. Wiśniowa 2, działającej w imieniu inwestora Gminy Czersk, 89-650 Czersk, ul. Kościuszki 27 w sprawie lokalizacji urządzenia – budowa linii kablowej oświetlenia drogowego

Burmistrz Czerska

Zezwala na zlokalizowanie i umieszczenie linii kablowej oświetlenia drogowego – niezwiązanej z potrzebami zarządzania drogami lub potrzebami ruchu drogowego, w pasie drogowym drogi gminnej w miejscowości Czersk ul. Gen. Sikorskiego, działka drogowa nr 384/22, 384/29 w obrębie ewidencyjnym Czersk, Czersk ul. Gen. Maczka, działka drogowa nr 384/159, 384/201 obręb ewidencyjny Czersk zgodnie z załączonym projektem zagospodarowania terenu.

Zobowiązuje się inwestora przed rozpoczęciem robót budowlanych w pasie drogowym do:

- uzyskania pozwolenia na budowę lub zgłoszenia budowy albo wykonywania robót budowlanych lub uzyskania pozwolenia na budowę przedmiotowej inwestycji lub przystąpienia do realizacji na podstawie art. 29a ustawy z dnia 7 lipca 1999 r. Prawo Budowlane (t. j. - Dz. U. 2018 r. poz. 1202 ze zm.);
- uzgodnienia z zarządcą drogi, przed uzyskaniem pozwolenia na budowę, projektu budowlanego obiektu lub urządzenia - uzgodniono;
- uzyskania zezwolenia zarządcy drogi na zajęcie pasa drogowego, dotyczącego prowadzenia robót w pasie drogowym lub na umieszczenie w nim obiektu lub urządzenia

Ustala się następujące warunki zezwolenia:

- Należy zachować wszelkie parametry zawarte w projekcie,
- Wszystkie prace prowadzone w pasie drogowym winny być odpowiednio zabezpieczone (ogrodzone i oznakowane),
- Linie kablową oświetlenia drogowego należy wykonać zgodnie z zał. rysunkiem, należy przywrócić do stanu pierwotnego nawierzchnię drogi wg niżej wymienionych warunków:
 - przejście przez drogę z nawierzchni bitumicznej należy wykonać przeciskiem sterowanym pod jezdnią lub prowadzić prace w poboczu drogi na całej długości chodnika oraz pod jezdnią,
 - zastosować komory do przewiertu sterowanego przy jak najmniejszej ingerencji w nawierzchnię drogi i chodnik,
 - chodnik odtworzyć zgodnie ze stanem pierwotnym, kostkę ułożyć na podsypce cementowo-piaskowej gr. 5 cm i kostka polbrukowa,
 - zagęścić część pasa drogowego gdzie prowadzone były wykopy,

Zgodnie z warunkami decyzji inwestor przed przystąpieniem do prowadzenia robót w pasie drogowym, zobowiązany jest uzyskać od zarządcy drogi decyzję zezwalającą na zajęcie pasa drogowego zgodnie z art. 40 ust. 1 w/w ustawy.

Pouczenie

Od niniejszej decyzji przysługuje odwołanie do Samorządowego Kolegium Odwoławczego w Słupsku za pośrednictwem organu wydającego decyzję w terminie 14 dni od dnia jej doręczenia.

W trakcie biegu terminu do wniesienia odwołania strona może zrzec się prawa do wniesienia odwołania wobec organu administracji publicznej, który wydał decyzję. Z dniem doręczenia organowi administracji publicznej oświadczenia o zrzeczeniu się prawa do wniesienia odwołania przez ostatnią ze stron postępowania, decyzja staje się ostateczna i prawomocna, co oznacza, iż decyzja podlega natychmiastowemu wykonaniu i brak jest możliwości zaskarżenia decyzji do Wojewódzkiego Sądu Administracyjnego. Nie jest możliwe skuteczne cofnięcie oświadczenia o zrzeczeniu się prawa do wniesienia odwołania.

Jeżeli niniejsza decyzja została wydana z naruszeniem przepisów postępowania, a konieczny do wyjaśnienia zakres sprawy ma istotny wpływ na jej rozstrzygnięcie, na zgodny wniosek wszystkich stron zawarty w odwołaniu, organ odwoławczy przeprowadza postępowanie wyjaśniające w zakresie niezbędnym do rozstrzygnięcia sprawy. Organ odwoławczy przeprowadza postępowanie wyjaśniające także wówczas, gdy jedna ze stron zawarła w odwołaniu wniosek o przeprowadzenie przez organ odwoławczy postępowania wyjaśniającego w zakresie niezbędnym do rozstrzygnięcia sprawy, a pozostałe strony wyraziły na to zgodę w terminie czternastu dni od dnia doręczenia im zawiadomienia o wniesieniu odwołania, zawierającego wniosek o przeprowadzenie przez organ odwoławczy postępowania wyjaśniającego w zakresie niezbędnym do rozstrzygnięcia sprawy.

Z up. BURMISTRZA


Przemysław Bloch
Zastępca Naczelnika

24

2019-10-11

PROJEKTANT
w specjalności instalacyjno inżynierskiej
w zakresie sieci i instalacji elektrycznej
Edmund Hapka
UAN-KZ-7210/380/87 i 210/89

1. *Rozpoczęcie robót należy zgłosić pisemnie, w siedzibie, właściwego dla terenu inwestycji, PSG sp z o.o Oddział w Gdańsku (Gazownia w Chojnicach, ul. Pl. Piastowski 27), na min. 7 dni przed ich rozpoczęciem.[tel. 052 334 68 60].*
2. *W przypadku natrafienia na niezainwentaryzowaną sieć gazową lub uszkodzenia istniejącej sieci gazowej, należy wstrzymać prace i niezwłocznie powiadomić Pogotowie Gazowe tel.nr 992 lub Gazownię w Chojnicach.
W pobliżu istniejącej sieci gazowej roboty ziemne należy wykonywać ręcznie, nie składować mas ziemi i materiałów, nie pracować ciężkim sprzętem .*
3. *W trakcie prowadzenia robót związanych z ww. zadaniem, sieć gazową wraz z wszystkimi jej elementami zabezpieczyć przed uszkodzeniami oraz osiadaniem gruntu, stanowiącego jej podbudowę i osłonę.
Miejsce skrzyżowania projektowanej linii oświetlenia drogowego z gazociągami
Dn 150 stał występującym w dokumentacji projektowej odkryć ręcznie i przed zakryciem zgłosić do odbioru w Gazowni Chojnice .
Bezwzględnie zachować min .odl. 0,2 m w miejscu skrzyżowania.*
4. *Wszelkie uszkodzenia sieci gazowej zostaną usunięte na koszt Inwestora i Wykonawcy.*
5. *Należy zachować przykrycie gazociągu 0,8 m -1,2m.*
6. *Należy zachować wszystkie wymagane odległości od istniejącej/projektowanej sieci gazowej zgodnie z „Rozporządzeniem Ministra Gospodarki z dnia 26 kwietnia 2013 r. w sprawie warunków technicznych, jakim powinny odpowiadać sieci gazowe i ich usytuowanie Dz.U. z 2013 poz. 640”.*
7. *Wszelkie kolizje z siecią gazową należy rozwiązać w ramach nadzoru autorskiego lub inwestorskiego w oparciu o obowiązujące normy/przepisy i przed ich zasypaniem zgłosić do sprawdzenia i odbioru technicznego u operatora sieci gazowej.*



WYKAZ WŁAŚCICIELI DZIAŁEK

na których projektowana jest budowa linii kablowej oświetlenia drogowego przy ulicy Gen. Maczka w Czersku.

Lp.	Nr działki	Właściciel-użytkownik wieczysty	Uzgod. na str.
1	384/22 384/29 384/159 384/201	Gmina Czersk ul. Kościuszki 27, 89-650 Czersk	18-21
2	384/206	Spółdzielnia Mieszkaniowa w Chojnicach 89-604 Chojnice, ul. Młodzieżowa 35	22
3	384/157	Wspólnota Mieszkaniowa ul. Gen. Andersa 5/23, 89-650 Czersk	23

STAROSTA CHOJNICKI

Województwo: **pomorskie**
 Powiat: **chojnicki**
 Jednostka ewidencyjna: **Czersk - M**
 Obręb ewidencyjny: **220204_4.0001, Czersk**

(nazwa organu wydającego dokument)

UPROSZCZONY WYPIS Z REJESTRU GRUNTÓWsporządzono dnia: **25.02.2019 12:27:49**Nr jednostki rejestrowej: **G1930**

Osoby: 1

Udział Forma władania	Dane osoby fizycznej / instytucji
1/1 własność	GMINA CZERSK siedziba: ul. Kościuszki 27, 89-650 Czersk

Działki ewidencyjne: 3

Arkusz	Nr działki	Adres lub położenie	Powierzchnia [ha]	Użytek i klasa bonitacyjna		Nr KW lub inne dokumenty
				Rodzaj	Pow [ha]	
5	384/29	Czersk, ul. Gen. Sikorskiego	0.0107	dr	0.0107	SL1C/00020742/3
Identyfikator: 220204_4.0001.384/29 Działka objęta formą ochrony przyrody: Nie Rejestr zabytków: nie dotyczy Wartość: brak danych Rejon statystyczny: 093012						
5	384/31	Czersk, ul. Gen. Sikorskiego	0.0078	dr	0.0078	SL1C/00020751/9
Identyfikator: 220204_4.0001.384/31 Działka objęta formą ochrony przyrody: Nie Rejestr zabytków: nie dotyczy Wartość: brak danych Rejon statystyczny: 093020						
5	384/159	Czersk, ul. Gen. Maczka	0.0728	dr	0.0728	SL1C/00020742/3
Identyfikator: 220204_4.0001.384/159 Działka objęta formą ochrony przyrody: Nie Rejestr zabytków: nie dotyczy Wartość: brak danych Rejon statystyczny: 093012						
		Razem powierzchnia działek:	0.0913	ha		
		Słownie:	dziewięćset trzynaście metrów kwadratowych			

Oznaczenia klas i użytków

dr - Drogi

Rafał Zalewski
 dnia: 25.02.2019

(sporządził: data i podpis)



(pieczęć urzędowa)

Z up. Starosty
 inż. Rafał Zalewski
 dnia: 25.02.2019
 Inspektor
 w Wydziale Geodezji

(imię i nazwisko osoby reprezentującej organ
 lub osoby upoważnionej przez organ: data i podpis)

STAROSTA CHOJNICKI

Województwo: pomorskie
 Powiat: chojnicki
 Jednostka ewidencyjna: Czersk - M
 Obręb ewidencyjny: 220204_4.0001, Czersk

(nazwa organu wydającego dokument)

UPROSZCZONY WYPIS Z REJESTRU GRUNTÓW

sporządzono dnia: 25.02.2019 12:27:49

Nr jednostki rejestrowej: G1963

Osoby: 1

Udział Forma władania	Dane osoby fizycznej / instytucji
1/1 własność	GMINA CZERSK siedziba: ul. Kościuszki 27, 89-650 Czersk

Działki ewidencyjne: 1


Arkusz	Nr działki	Adres lub położenie	Powierzchnia [ha]	Użytek i klasa bonitacyjna		Nr KW lub inne dokumenty
				Rodzaj	Pow [ha]	
5	384/22	Czersk, ul. Gen. Sikorskiego	0.1412	dr	0.1412	SL1C/00020742/3
Identyfikator: 220204_4.0001.384/22 Działka objęta formą ochrony przyrody: Nie Rejestr zabytków: nie dotyczy Wartość: brak danych Rejon statystyczny: 093012						
		Razem powierzchnia działek:	0.1412 ha			
		Słownie:	tysiąc czterysta dwanaście metrów kwadratowych			

Oznaczenia klas i użytków

dr - Drogi

Rafał Zalewski
 dnia: 25.02.2019

(sporządził: data i podpis)



(pieczęć urzędowa)

dnia: 25.02.2019

(imię i nazwisko osoby reprezentującej organ
 lub osoby upoważnionej przez organ: data i podpis)

Województwo: **pomorskie**
 Powiat: **chojnicki**
 Jednostka ewidencyjna: **Czersk - M**
 Obręb ewidencyjny: **220204_4.0001, Czersk**

STAROSTA CHOJNICKI

(nazwa organu wydającego dokument)

UPROSZCZONY WYPIS Z REJESTRU GRUNTÓW

sporządzono dnia: **25.02.2019 12:27:49**

Nr jednostki rejestrowej: **G2507**

Osoby: 1

Udział Forma władania	Dane osoby fizycznej / instytucji
1/1 własność	GMINA CZERSK siedziba: ul. Kościuszki 27, 89-650 Czersk

Działki ewidencyjne: 1

Arkusz	Nr działki	Adres lub położenie	Powierzchnia [ha]	Uzytek i klasa bonitacyjna		Nr KW lub inne dokumenty
				Rodzaj	Pow [ha]	
5	384/201	Czersk, ul. Gen. Maczka	0.0165	dr	0.0165	SL1C/00020742/3
Identyfikator: 220204_4.0001.384/201 Działka objęta formą ochrony przyrody: Nie Rejestr zabytków: nie dotyczy Wartość: brak danych Rejon statystyczny: 093012						
		Razem powierzchnia działek:	0.0165 ha			
		Słownie:	sto sześćdziesiąt pięć metrów kwadratowych			

Oznaczenia klas i użytków
dr - Drogi

Rafał Zalewski
dnia: 25.02.2019

(sporządził: data i podpis)



(pieczęć urzędowa)

Z up. Starosty
dnia: 25.02.2019
inż. Rafał Zalewski
Inżynier
(imię i nazwisko osoby reprezentującej organ
lub osoby upoważnionej przez organ: data i podpis)

STAROSTA CHOJNICKI

Województwo: **pomorskie**
 Powiat: **chojnicki**
 Jednostka ewidencyjna: **Czersk - M**
 Obręb ewidencyjny: **220204_4.0001, Czersk**

(nazwa organu wydającego dokument)

UPROSZCZONY WYPIS Z REJESTRU GRUNTÓWsporządzono dnia: **25.02.2019 12:27:49**Nr jednostki rejestrowej: **G2579**Powiązane jednostki rejestru budynków: **B5**

Osoby: 27

Udział Forma władania	Dane osoby fizycznej / instytucji
1/1 własność	GMINA CZERSK siedziba: ul. Kościuszki 27, 89-650 Czersk
17957/115033 współużytkowanie wieczyste	GMINA CZERSK siedziba: ul. Kościuszki 27, 89-650 Czersk
5981/115033 współużytkowanie wieczyste	Afanowska Helena (Jan, Anna) adres: ul. Gen.Andersa 5/4, 89-650 Czersk
↑ Uwagi:	lokal: NR - 4, KW36000
4189/115033 współużytkowanie wieczyste	Bytner Urszula Maria (Leon, Eugenia) adres: ul. Gen.Andersa 5/17, 89-650 Czersk
↑ Uwagi:	lokal: NR - 17, KW35876
3667/115033 współużytkowanie wieczyste	Czerwińska Gertruda (Józef, Marta) adres: ul. Gen. Władysława Andersa 5/21, 89-650 Czersk
6242/115033 współużytkowanie wieczyste	Gleńska Krystyna Stefania (Leon, Stefania) adres: ul. Andersa 5/2, 89-650 Czersk
3453/115033 współużytkowanie wieczyste	Gleński Andrzej Michał (Gerard, Krystyna) adres: ul. Gen.Andersa 5/18, 89-650 Czersk
↑ Uwagi:	lokal: NR - 18, KW35999
4093/115033 współużytkowanie wieczyste	Grada Halina Anna (Józef, Melania) adres: ul. Gen.Andersa 5/16, 89-650 Czersk
↑ Uwagi:	lokal: NR - 16, KW36071
wspolnosc ustawowa 4131/230066 współużytkowanie wieczyste	Hering Dawid Stefan (Eugeniusz, Elżbieta) adres: ul. Długa 66, 83-440 Karsin Hering Beata Olga (Antoni, Zofia) adres: ul. Długa 66, 83-440 Karsin
wspolnosc ustawowa 4153/115033 współużytkowanie wieczyste	Hryniewicz Ryszard (Franciszek, Małgorzata) adres: ul. Gen.Andersa 5/20, 89-650 Czersk Hryniewicz Ewa Jadwiga (Jerzy, Jadwiga) adres: ul. Gen.Andersa 5/20, 89-650 Czersk
↑ Uwagi:	lokal: NR - 20, KW35875
4130/115033 współużytkowanie wieczyste	Jakubowska Alicja Maria (Henryk, Irena) adres: ul. Gen.Andersa 5/23, 89-650 Czersk
4081/115033 współużytkowanie wieczyste	Jakubowski Maciej Marcin (Zygmunt, Alicja) adres: ul. Gen. Władysława Andersa 5/23, 89-650 Czersk
wspolnosc ustawowa 5027/115033 współużytkowanie wieczyste	Jankowski Henryk (Franciszek, Marta) adres: ul. Gen.Andersa 5/9, 89-650 Czersk Jankowska Mirosława Gertruda (Józef, Gertruda) adres: ul. Gen.Andersa 5/9, 89-650 Czersk
↑ Uwagi:	lokal: NR - 9, KW35920
4089/230066 współużytkowanie wieczyste	Kamiński Piotr Robert (Edmund, Edeltraut) adres: ul. Przytorowa 7/3, 89-650 Czersk
4089/230066 współużytkowanie wieczyste	Kamiński Zbigniew Edmund (Edmund, Edeltraut) adres: ul. Batorego 13, 89-650 Czersk

3533/115033 współużytkowanie wieczyste	Kesner Rafał (Tadeusz, Zofia) adres: ul. Gen.Hallera 9/11, 89-650 Czersk
6255/690198 współużytkowanie wieczyste	Klaman Artur Marek (Józef, Maria) adres: ul. Leśny Zakątek 34, 83-050 Babidół
25020/690198 współużytkowanie wieczyste	Klaman Józef Antoni (Antoni, Marta) adres: ul. Gen.Andersa 5/10, 89-650 Czersk
6255/690198 współużytkowanie wieczyste	Klaman Michał Sławomir (Józef, Maria) adres: ul. Nieborowska 32a/4, 80-034 Gdańsk
wspolnosc ustawowa 4982/115033 współużytkowanie wieczyste	Orlikowski Janusz Leon (Leon, Lidia) adres: ul. Gen.Andersa 5/1, 89-650 Czersk Orlikowska Krystyna Władysława (Władysława, Halina) adres: ul. Andersa 5/1, 89-650 M.Czersk
↑ Uwagi:	lokal: NR - 1, KW35874
wspolnosc ustawowa 4140/115033 współużytkowanie wieczyste	Połom Konrad Adam (Bronisław, Stanisław) adres: ul. Andersa 5/11, 89-650 Czersk Połom Wiesława Maria (Alfons, Stefania) adres: ul. Gen.Andersa 5/11, Czersk
↑ Uwagi:	lokal: NR - 11, KW36070
5993/115033 współużytkowanie wieczyste	Prondzinski Krzysztof Jan (Roman, Hanna) adres: ul. Gen. Władysława Andersa 5/8, 89-650 Czersk
wspolnosc ustawowa 5991/115033 współużytkowanie wieczyste	Strzelewicz Dariusz (Kazimierz, Maria) adres: ul. Gen.Andersa 5/6, Czersk Strzelewicz Małgorzata Dorota (Ryszard, Renata) adres: ul. Gen.Andersa 5/6, Czersk
↑ Uwagi:	lokal: NR - 6, KW36158
4292/115033 współużytkowanie wieczyste	Szczygłowska Krystyna (Ryszard, Marianna) adres: ul. Gen.Andersa 5/25, Czersk
↑ Uwagi:	lokal: NR - 25, KW35997
4131/230066 współużytkowanie wieczyste	Wojewódka Zofia (Maksymilian, Klara) adres: ul. Gen. Władysława Andersa 5/14, 89-650 Czersk
3591/115033 współużytkowanie wieczyste	Wons Wojciech Jan (Jan, Wioletta) adres: ul. Główna 34, 89-652 Wądoły koresp. ul. Długa 9, 89-652 Łąg uwagi: Babińska Helena
5063/115033 współużytkowanie wieczyste	Zabrocka Maria Danuta (Alojzy, Aniela) adres: ul. Gen.Andersa 5/7, Czersk
↑ Uwagi:	lokal: NR - 7, KW35922

Działki ewidencyjne: 1

Arkusz	Nr działki	Adres lub położenie	Powierzchnia [ha]	Użytek i klasa bonitacyjna		Nr KW lub inne dokumenty
				Rodzaj	Pow [ha]	
5	384/157	Czersk, ul. Gen. Władysława Andersa 5	0.1377	B	0.1377	SL1C/00033914/4
Identyfikator: 220204_4.0001.384/157 Działka objęta formą ochrony przyrody: Nie Rejestr zabytków: nie dotyczy Wartość: brak danych Rejon statystyczny: 093020 UWAGA: Działka zabudowana budynkami: 1046						
		Razem powierzchnia działek:	0.1377	ha		
		Słownie:	tysiąc trzysta siedemdziesiąt siedem metrów kwadratowych			


Oznaczenia klas i użytków

B - Tereny mieszkaniowe

Rafał Zalewski
dnia: 25.02.2019Z up. Starosty
inż. Rafał Zalewski
Inspektor
w Wydziale Geodezji
dnia: 25.02.2019

(sporządził: data i podpis)

(pieczęć urzędowa)



(imię i nazwisko osoby reprezentującej organ
lub osoby upoważnionej przez organ: data i podpis)

STAROSTA CHOJNICKI

Województwo: **pomorskie**
 Powiat: **chojnicki**
 Jednostka ewidencyjna: **Czersk - M**
 Obręb ewidencyjny: **220204_4.0001, Czersk**

(nazwa organu wydającego dokument)

UPROSZCZONY WYPIS Z REJESTRU GRUNTÓWsporządzono dnia: **25.02.2019 12:27:49**Nr jednostki rejestrowej: **G2829**

Osoby: 49

<i>Udział Forma władania</i>	<i>Dane osoby fizycznej / instytucji</i>
12150/32315 współwłasność	SPÓŁDZIELNIA MIESZKANIOWA W CHOJNICACH siedziba: ul. Młodzieżowa 35, 89-600 Chojnice
480/32315 współwłasność	SPÓŁDZIELNIA MIESZKANIOWA W CHOJNICACH siedziba: ul. Młodzieżowa 35, 89-600 Chojnice
379/32315 współwłasność	SPÓŁDZIELNIA MIESZKANIOWA W CHOJNICACH siedziba: ul. Młodzieżowa 35, 89-600 Chojnice
579/32315 współwłasność	Brzeziński Mariusz Jacek (Jerzy, Krytyna) adres: ul. Gen. Władysława Andersa 1/33, 89-650 Czersk
wspólnosc ustawowa 379/32315 współwłasność	Chmielewski Piotr Paweł (Władysław, Zofia) adres: ul. Gen. Władysława Andersa 1/45, 89-650 Czersk Chmielewska Łucja Maria (Władysław, Zofia) adres: ul. Gen. Władysława Andersa 1/45, 89-650 Czersk
wspólnosc ustawowa 323/32315 współwłasność	Czerwiński Henryk Andrzej (Wacław, Helena) adres: ul. Gen. Andersa 1/43, 89-650 Czersk Czerwińska Bożena Teresa (Ludwik, Helena) adres: ul. Gen. Andersa 1/43, 89-650 Czersk
579/32315 współwłasność	Dahlke Lidia Agnieszka (Anastazy, Agnieszka) adres: ul. Gen. Andersa 1/27, 89-650 Czersk
379/32315 współwłasność	Daszkowska Anna Gertruda (Franciszek, Weronika) adres: ul. Gen. Władysława Andersa 1/23, 89-650 Czersk
390/32315 współwłasność	Dobrowolska Irena (Czesław, Anna) adres: ul. Gen. Władysława Andersa 1/13, 89-650 Czersk
390/32315 współwłasność	Federowicz Barbara Aleksandra (Czesław, Krystyna) adres: ul. Wczasowa 21, 83-000 Pruszcz Gdański
390/32315 współwłasność	Głowczak Jadwiga Elżbieta (Bogdan, Marta) adres: ul. Gen. Władysława Andersa 1/50, 89-650 Czersk
wspólnosc ustawowa 482/32315 współwłasność	Grzeca Kazimierz Roman (Franciszek, Elza) adres: ul. Gen. Władysława Andersa 3/9, 89-650 Czersk Grzeca Renata (Jan, Waleria) adres: ul. Gen. Władysława Andersa 3/9, 89-650 Czersk
wspólnosc ustawowa 579/32315 współwłasność	Gwizdała Błażej Piotr (Andrzej, Ewa) adres: Osówko 40, 83-243 Osówko koresp. ul. Gen. Józefa Hallera 1/4, 89-650 Czersk Gwizdała Iwona (Waldemar, Irena) adres: ul. Gen. Józefa Hallera 1/4, 89-650 Czersk
390/32315 współwłasność	Haftka Barbara Maria (Fózef, Bronisława) adres: ul. Gen. Władysława Andersa 1/47, 98-650 Czersk
390/32315 współwłasność	Hoffmann Maria Janina (Anastazy, Rozalia) adres: ul. Gen. Władysława Andersa 1/19, 89-650 Czersk
wspólnosc ustawowa 579/32315 współwłasność	Jaster Jan (Antoni, Aniela) adres: ul. Gen. Andersa 1/10, 89-650 Czersk Jaster Grażyna Maria (Ignacy, Teresa) adres: ul. Gen. Andersa 1/10, 89-650 Czersk
wspólnosc ustawowa 579/32315 współwłasność	Klósowski Andrzej (Józef, Krystyna) adres: ul. Leśna 49, Chojnice Klósowska Beata Krystyna (Kazimierz, Krystyna) adres: ul. Leśna 49, Chojnice
482/32315 współwłasność	Kobryń Hanna Barbara (Tadeusz, Barbara) adres: ul. Gen. Władysława Andersa 3/5, 89-650 Czersk

wspolnosc ustawowa 390/32315 współwłasność	Kolasiński Janusz (Jan, Marianna) adres: ul. Gen.Andersa 3/25, 89-650 Czersk Kolasińska Teresa (Leon, Józefa) adres: ul. Wielewska 25, 89-650 Czersk
wspolnosc ustawowa 323/32315 współwłasność	Linda Zdzisław Witold (Witold, Irena) adres: ul. Gen.Andersa 3/24, 89-650 Czersk Linda Beata Małgorzata (Kazimierz, Stefania) adres: ul. Gen.Andersa 3/24, 89-650 Czersk
1170/129260 współwłasność	Łonska Irena Maria (Gerard, Halina) adres: ul. Gen. Władysława Andersa 3/22, 89-650 Czersk
390/32315 współwłasność	Łożyńska Zofia (Kazimierz, Seweryna) adres: ul. Gen. Władysława Andersa 1/44, 89-650 Czersk
wspolnosc ustawowa 482/32315 współwłasność	Machajewski Bronisław (Konrad, Weronika) adres: ul. Gen.Andersa 1/7, 89-650 Czersk Machajewska Zofia (Franciszek, Helena) adres: ul. Gen.Andersa 1/7, 89-650 Czersk
wspolnosc ustawowa 579/32315 współwłasność	Mania Zbigniew Czesław (Czesław, Helena) adres: ul. Gen.Andersa 1/31, 89-650 Czersk Mania Mirosława Franciszka (Henryk, Irena) adres: ul. Gen.Andersa 1/31, 89-650 Czersk
wspolnosc ustawowa 482/32315 współwłasność	Maruszczyk Zenon Andrzej (Krystian, Ewa) adres: ul. Dolna 10/1, 58-540 Karpacz koresp. Maliszewski Marian, Krąg 4, 89-530 Krąg Maruszczyk Hanna (Marian, Zyta) adres: Krąg 4, 89-530 Krąg koresp. Krąg 4, 89-530 Krąg uwagi: Maliszewski Marian
482/32315 współwłasność	Masiak Maria (Jan, Stanisława) adres: ul. Gen.Władysława Andersa 3/7, 89-650 Czersk
wspolnosc ustawowa 482/32315 współwłasność	Megger Ryszard Zbigniew (Stefan, Bronisława) adres: ul. Gen.Andersa 1/26, 89-650 Czersk Megger Felicja (Jan, Rozalia) adres: ul. Gen.Andersa 1/26, 89-650 Czersk
wspolnosc ustawowa 482/32315 współwłasność	Miszewski Zygfryt (Augustyn, Bronisława) adres: ul. Gen. Władysława Andersa 1/32, 89-650 Czersk Miszewska Daniela Maria (Paweł, Bronisława) adres: ul. Gen. Władysława Andersa 1/32, 89-650 Czersk
wspolnosc ustawowa 482/32315 współwłasność	Miszker Kazimierz (Zygmunt, Gertruda) adres: ul. Gen. Władysława Andersa 1/30, 89-650 Czersk Miszker Irena Felicja (Józef, Helena) adres: ul. Gen. Władysława Andersa 1/30, 89-650 Czersk
323/32315 współwłasność	Pacek Adam Józef (Bogusław, Irena) adres: ul. Gen. Władysława Andersa 1/12, 89-650 Czersk
wspolnosc ustawowa 482/32315 współwłasność	Pierowicz Tomasz (Piotr, Elżbieta) adres: ul. Książąt Pomorskich 24/29, 89-604 Chojnice Pierowicz Bożena (Andrzej, Aniela) adres: Pieniężnica 31A/9, 77-304 Pieniężnica
wspolnosc ustawowa 482/32315 współwłasność	Pilarski Tomasz (Bogusław, Urszula) adres: ul. Andersa 3/14, 89-650 Czersk Pilarska Edyta (Tadeusz, Gizela) adres: ul. Andersa 3/14, 89-650 Czersk
390/129260 współwłasność	Pliszka Anita Maria (Jerzy, Irena)
379/32315 współwłasność	Pruska Krystyna Maria (Bernard, Leokadia) adres: Lipki Dolne 4, 89-652 Lipki Dolne
wspolnosc ustawowa 390/32315 współwłasność	Przytarski Jerzy (Jan, Maria) adres: ul. Gen. Władysława Andersa 1/25, 89-650 Czersk Przytarska Danuta (Franciszek, Anita) adres: ul. Gen. Władysława Andersa 1/25, 89-650 Czersk
323/32315 współwłasność	Raszeja Hanna (Henryk, Genowefa) adres: ul. Gen. Władysława Andersa 3/18, 89-650 Czersk
379/64630 współwłasność	Redzimska Anna Maria (Leszek, Aleksandra) adres: ul. Jana Pawła II 4/17, 89-600 Chojnice
wspolnosc ustawowa 323/32315 współwłasność	Rogalski Henryk (Florian, Jadwiga) adres: ul. Gen.Maczka 1/45, 89-650 Czersk Rogalska Halina (Józef, Jadwiga)

	adres: ul. Gen. Maczka 1/45, 89-650 Czersk
482/32315 współwłasność	Rutkowski Radosław Lech (Renard, Alicja) adres: Łosiny 4, 89-504 Łosiny
379/64630 współwłasność	Sękowski Cezary Grzegorz (Edmund, Mirosława) adres: ul. Jana Pawła II 4/30, 89-600 Chojnice
579/32315 współwłasność	Sieracka Łucja Bogumiła (Jan, Helena) adres: ul. Starogardzka 3, 89-650 Czersk
wspólnosc ustawowa 579/32315 współwłasność	Spica Adam Marian (Bronisław, Bernadeta) adres: ul. Podleśna 11, 89-650 Malachin Spica Krystyna Maria (Jan, Irena) adres: ul. Podleśna 11, 89-650 Malachin
390/32315 współwłasność	Sreberska Jadwiga Agnieszka (Bronisław, Agnieszka) adres: ul. Gen. Władysława Andersa 3/19, 89-650 Czersk
323/32315 współwłasność	Szczepańska Elżbieta (Henryk, Lidia) adres: ul. Gen. Władysława Andersa 46/1, 89-650 Czersk
wspólnosc ustawowa 390/32315 współwłasność	Szlachcikowski Jerzy (Leon, Aniela) adres: ul. Gen. Andersa 1/41, 89-650 Czersk Szlachcikowska Janina Małgorzata (Franciszek, Klara) adres: ul. Gen. Władysława Andersa 1/41, 89-650 Czersk
wspólnosc ustawowa 480/32315 współwłasność	Włoch Czesław Jan (Jan, Helena) adres: ul. Andersa 3/6, 89-650 Czersk Włoch Małgorzata Elżbieta (Alojzy, Joachima) adres: ul. Andersa 3/6, 89-650 Czersk
wspólnosc ustawowa 379/32315 współwłasność	Woźniak Jerzy Bolesław (Zdzisław, Irena) adres: ul. Gen. Władysława Andersa 1/48, 89-650 Czersk Woźniak Irena - (Jan, Władysława) adres: ul. Gen. Władysława Andersa 1/48, 89-650 Czersk
379/32315 współwłasność	Zaleski Krzysztof Piotr (Zdzisław, Irena) adres: ul. Gen. Władysława Andersa 1/20, 89-650 Czersk
390/32315 współwłasność	Zygmańska Maria Irena (Klemens, Irena) adres: ul. Andersa 3/13, 89-650 Czersk

Działki ewidencyjne: 1

Arkusz	Nr działki	Adres lub położenie	Powierzchnia [ha]	Użytek i klasa bonitacyjna		Nr KW lub inne dokumenty
				Rodzaj	Pow [ha]	
5	384/206	Gen. Władysława Andersa 1-3	0.3551	B	0.3551	SL1C/00034094/6
Identyfikator: 220204_4.0001.384/206 Działka objęta formą ochrony przyrody: Nie Rejestr zabytków: nie dotyczy Wartość: brak danych Rejon statystyczny: 093020 UWAGA: Działka zabudowana budynkami: 1044, 1045						
		Razem powierzchnia działek:	0.3551	ha		
		Słownie:	trzy tysiące pięćset pięćdziesiąt jeden metrów kwadratowych			

Oznaczenia klas i użytków
B - Tereny mieszkaniowe

Rafał Zalewski
dnia: 25.02.2019

(sporządził: data i podpis)



(pieczęć urzędowa)

Z up. Starosty
inż. Rafał Zalewski
dnia: 25.02.2019
w Wydziale Geodezji

(imię i nazwisko osoby reprezentującej organ
lub osoby upoważnionej przez organ: data i podpis)

W trakcie prowadzenia robót budowlanych lub ziemnych w przypadku odkrycia przedmiotu, co do którego istnieje przypuszczenie, iż jest on zabytkiem, należy wstrzymać wszelkie roboty mogące uszkodzić lub zniszczyć odkryte przedmioty, zabezpieczyć przy użyciu dostępnych środków ten przedmiot i miejsce jego odkrycia i niezwłocznie zawiadomić o tym Wojewódzkiego Konserwatora Zabytków, a jeśli nie jest to możliwe, Burmistrza Miasta Czersk.

Przewiduje się szerokość rozkopu 0,5m, prace ziemne prowadzone będą poza obrębem brył korzeniowych drzew i krzewów. W okresie budowy linii kablowej nie będzie zamknięta droga, uniemożliwiając tym samym przejazd pojazdów o normatywnych gabarytach.

Nie ma potrzeby tymczasowego zasilania odbiorców w energię elektryczną na czas projektowanej inwestycji.

8. Inne dane wynikające ze specyfikacji obiektu:

Zgodnie z obowiązującymi normami energetycznymi dla lokalizowania sieci oświetlenia drogowego o napięciu poniżej 1 kV wymagana odległość pozioma przy zbliżeniu wynosi 0,5m. Odległość tą można zmniejszyć do 10cm, jeżeli na kabel oświetleniowy zostaną założone rury osłonowe. Stwierdza się, że oddziaływanie projektowanej linii oświetlenia drogowego nie przekracza 0,5m od osi projektowanego kabla w bok i nie wkracza poza obszar działek objętych przedmiotową inwestycją.

PROJEKTANT
w specjalności instalacyjno-inżynieryjnej
w zakresie sieci i instalacji elektrycznej
Edmund Hupka
UAN-KZ-7210/380/87 i 210/89

INFORMACJA O OBSZARZE ODDZIAŁYWANIA OBIEKTU

Na podstawie art.20 punkt 1 podpunkt 1c Ustawy z dnia 7 lipca 1994r. - Prawo budowlane (j.t. Dz.U.z dnia 8 marca 2016r. Poz.290 ze zm.) - projektant określa obszar oddziaływania projektowanego obiektu mając na uwadze ograniczenia w zagospodarowaniu terenu.

Inwestycja nie należy do przedsięwzięć, o których mowa w art.71 Ustawy z dnia 3 października 2008r.o udostępnianiu informacji o środowisku i jego ochronie, udziale społeczeństwa w ochronie środowiska oraz o ocenach oddziaływania na środowisko (Dz. U. z 2013r. poz.1235) i nie kwalifikuje się do grupy przedsięwzięć wymienionych w rozporządzeniu Rady Ministrów z dnia 9 listopada 2010r. w sprawie określenia rodzajów przedsięwzięć mogących znacząco oddziaływać na środowisko oraz szczegółowych uwarunkowań związanych z kwalifikowaniem przedsięwzięcia do sporządzania raportu o oddziaływaniu na środowisko (Dz. U. Z 2010 nr 213 poz.1397) oraz analizy Rozporządzenia Ministra Infrastruktury z dnia 12 kwietnia 2002r. w sprawie warunków technicznych, jakim powinny odpowiadać budynki i ich usytuowanie (Dz.U z 2015r. Poz 1422 z późn. zmianami) pod kątem wyznaczenia w otoczeniu obiektu budowlanego terenu, na który obiekt oddziałuje wprowadzając ograniczenia w jego zagospodarowaniu.

Obszar oddziaływania projektowanej inwestycji zamyka się w granicach działek o numerach geodezyjnych 384/22, 384/29, 384/157, 384/159, 384/201 i 384/206 nie zmienia sposobu zagospodarowania działek sąsiednich.

Projektowana sieć elektroenergetyczna (linia kablowa oświetlenia drogowego) nie jest uciążliwa dla środowiska i nie oddziałuje w żaden sposób na działki sąsiednie.

Nie będzie powodować uciążliwości powodowanych przez zacienianie, przesłanianie, hałas, wibracje, zakłócenia elektryczne i promieniowanie, a także uciążliwości w zakresie zanieczyszczenia powietrza, wody i gleby. Nie ogranicza dostępu do drogi publicznej dla innych działek i nie zmienia stosunków wodnych na sąsiednich działkach osób trzecich. Nie ogranicza również korzystania z wody, kanalizacji, energii elektrycznej i ciepłej oraz środków łączności dla obiektów zlokalizowanych na sąsiednich działkach.

Ograniczenia, jakie wynikają z możliwości zagospodarowania lub zabudowy działki na której jest projektowana sieć elektroenergetyczna oraz uregulowania odnoszące się do odległości innych obiektów i granic nieruchomości, stanowią przepisy z zakresu budowy elektroenergetycznych linii kablowych i ochrony przeciwporażeniowej:
-PN-76/E-05125"Elektroenergetyczne i sygnalizacyjne linie kablowe"
-PN-92/E-05009/41"Ochrona przeciwporażeniowa".

OPIS TECHNICZNY

1. Przedmiot opracowania

Przedmiotem opracowania niniejszego projektu budowlanego jest budowa oświetlenia drogowego ulicy Gen. Maczka w Czersku na działkach nr 384/22, 384/29, 384/157, 384/159, 384/201 i 384/206. Zasilanie projektowanego oświetlenia z istniejącej latarni oświetlenia drogowego nr 102 przy ul. Gen. Sikorskiego. Inwestorem jest Gmina Czersk.

2. Podstawa opracowania

Projekt opracowano na zlecenie Gminy Czersk. Podstawą do opracowania były:

- a) warunki przyłączenia z Gminy Czersk
- b) decyzja o ustaleniu lokalizacji inwestycji celu publicznego
- c) dokumentacja powykonawcza z przebudowy oświetlenia drogowego ul. Gen. Sikorskiego
- d) obowiązujące przepisy budowy, rozporządzenia i normy,
- e) karty katalogowe,
- f) uzgodnienia,
- g) wizja na obiekcie,
- h) mapa 1:500

3. Dane ogólne

- stacja transformatorowa	—	Czersk SM, N-33700,
- napięcie sieci zasilającej	—	230V,
- moc szczytowa	-	0,385 kW,
- pomiar energii elektrycznej	—	istniejący licznik energii w szafce oświetlenia drogowego, nr 1301
- ochrona od porażeń	—	wyłączanie szybkie,
- granica stron	-	zaciski na wyjściu przewodów od zabezpieczenia w złączu, w kierunku instalacji Klienta

4. Zakres projektu

Niniejszy projekt obejmuje:

- linię kablową oświetlenia drogowego,
- demontaż
- ochronę od porażeń.

Informacja dotycząca Planu bezpieczeństwa i ochrony zdrowia

Obiekt: Linia kablowa oświetlenia drogowego
przy ul. Gen. Maczka w Czersku

Adres: Czersk
ul. Gen. Maczka
Działki nr: 384/22, 384/29, 384/157, 384/159, 384/201 i 384/206

Inwestor: Gmina Czersk
ul. Kościuszki 27
89-650 Czersk

Projektant: Edmund Hapka
ul. Wiśniowa 2
89-600 Chojnice

Opracował:

PROJEKTANT
w specjalności instalacyjno-inżynieryjnej
w zakresie sieci instalacji elektrycznej
Edmund Hapka
UAN-KZ-7210/380/87 i 210/89

Chojnice, dnia 05.10.2019r.

OPIS

1. Zakres robót budowlanych:

- Wykonanie wykopów otwartych o głębokości 0,8m dla ułożenia kabla oświetlenia drogowego
- Wykonanie przecisków sterowanych pod jezdniami i chodnikami
- Ułożenie rur ochronnych,
- Ułożenie kabla,
- Montaż i ustawianie latarni ośw.,
- Podłączenie kabli w latarni ośw.,
- Wykonanie uziemień
- Wykonanie pomiarów,
- Zasypanie i odtworzenie nawierzchni,
- Uporządkowanie terenu.

2. Wykaz istniejących obiektów budowlanych:

- istniejące linie SN,
- istniejące linie nN,
- istniejąca sieć gazowa,
- istniejąca sieć telekomunikacyjna,
- istniejąca sieć kanalizacyjna,
- istniejąca sieć wodociągowa.

3. Elementy zagospodarowania terenu które mogą stwarzać zagrożenie bezpieczeństwa ludzi:

- Linie energetyczne napowietrzne i kablowe nN
- Linie energetyczne kablowe SN,
- Skrzyżowanie na trasie projektowanego kabla energetycznego z urządzeniami innych gestorów,
- Istniejące nawierzchnie,
- Układ drogowy

4. Przewidywane zagrożenia podczas realizacji robót:

- ruch pojazdów mechanicznych po drodze,
- ruch pieszych,
- możliwość osunięcia się ziemi podczas wykonywania wykopów,
- prace montażowe prowadzone na wyłączonych urządzeniach sieci energetycznej będącej w stanie normalnym pod napięciem.

5. Sposób przeprowadzania instruktażu przed przystąpieniem do robót:

W miejscu pracy należy zaznajomić wszystkich zatrudnionych w zespole pracowników ze sposobem przygotowania pracy, występujących zagrożeniach w miejscu pracy i bezpośrednim sąsiedztwie innych elementów oraz wskazać warunki i metody bezpiecznego wykonywania powierzonych zadań.

Przeprowadzony instruktaż należy odnotować w książce instruktaży i potwierdzić podpisami wszystkich szkolonych pracowników biorących udział w realizacji robót.







6. Środki techniczne zapobiegające niebezpieczeństwom wynikającym z wykonywanych robót:

- całość prac związanych z realizacją robót należy wykonać zgodnie z obowiązującymi Przepisami Budowy Urządzeń Elektroenergetycznych i Polskich Norm,
- prace na urządzeniach będących w ruchu elektrycznym należy prowadzić po ich uprzednim wyłączeniu i dopuszczeniu do prac zgodnie z obowiązującą procedurą w RD Chojnice,
- na prace w terenach dróg gminnych należy uzyskać pozwolenie na zajęcie pasa drogowego przedstawiając projekt organizacji ruchu drogowego na czas prowadzenia robót,
- na pozostałych terenach wyгородzenie wykopów i ich zabezpieczenie wykonać zgodnie z Rozporządzeniem MBiPMB z dnia 28 marca 1972 w sprawie „Bezpieczeństwa i higieny pracy przy wykonywaniu robót budowlanych, montażowych i rozbiórkowych” wraz z późniejszymi zmianami,
- stosować się do uwag i wymagań stawianych przez gestorów poszczególnych sieci.



Szafka ośw. SO
zasilana YAKY4x35 = 55m
Stacja tr. Czersk SM

u l. G en. Sikorskiego

LEGENDA

-  Proj. kabel ośw. YAKXS4x35 - 198m(165m)
 Proj. latarnia ośw.
 Proj. rura ochronna AROT DVK 75mm
 Proj. rura ochronna AROT SRS-G 110mm
 Proj. rura ochronna AROT PS 110mm
 36m(30m) Długość odcinka kabla (trasy)
 Projektowane uziemienie $R < 5 \text{ } \Omega$

WYŁĄCZENIE SZYBKIE

USŁUGI PROJEKTOWE I NADZORY BRANŻY ELEKTRYCZNEJ 89-600 CHOJNICE ul. WIŚNIOWA 2			
Nazwa i adres obiektu budowlanego: LINIA KABLOWA OŚWIETLENIA DROGOWEGO CZERSK ul. Gen. Maczka Działki: 384/22, 384/29, 384/157, 384/159, 384/201, 384/206			
Przedmiot: SCHEMAT IDEOWY	Data: 11.10.2019	Skala:	
Projektant: Edmund Hapka UAN-KZ-7210/1 210/89 w specjalności Instalacyjnej Inżynierijnej w zakresie sieci i instalacji elektrycznej	Podpis: 	Wzr. rys.:	
Sprawdzający: Adam Linda 70/Gd/2002 w specjalności Instalacyjnej w zakresie sieci, instalacji i urządzeń elektrycznych oraz elektroenergetycznych	Podpis: 	2	

Chojnice, dnia 11.10.2019r.

Na podstawie art. 20 ust. 4 ustawy z dnia 7 lipca 1994r. – Prawo Budowlane
(jednolity tekst Dz. U. z dnia 8 marca 2016 poz.290 ze zmianami)

Oświadczenie

Ja niżej podpisany, Edmund Hapka oświadczam, że projekt budowlany dla inwestycji polegającej na budowie kablowej linii oświetlenia drogowego ulicy Gen. Maczka w Czersku na działkach nr 384/22, 384/29, 384/157, 384/159, 384/201 i 384/206 został sporządzony zgodnie z obowiązującymi przepisami oraz zasadami wiedzy technicznej.

Edmund Hapka
upr .bud. nr UAN-KZ-7210/210/89
w specjalności instalacyjno-inżynieryjnej
w zakresie sieci i instalacji elektrycznych

Oświadczenie

Ja niżej podpisany, Adam Linda oświadczam, że projekt budowlany dla inwestycji polegającej na budowie kablowej linii oświetlenia drogowego ulicy Gen. Maczka w Czersku na działkach nr 384/22, 384/29, 384/157, 384/159, 384/201 i 384/206 został sporządzony zgodnie z obowiązującymi przepisami oraz zasadami wiedzy technicznej.

Adam Linda
upr. 70/Gd/2002
w specjalności: instalacyjnej w zakresie sieci,
instalacji i urządzeń elektrycznych oraz
elektroenergetycznych